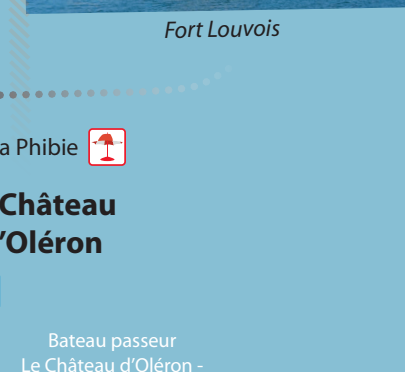






Île d'OLÉRON

RÉSEAU CYCLABLE - CYCLE NETWORK



- PLAGE
- PLAGE NATURISTE
- SURF
- PLANCHE À VOILE
- PLONGÉE
- PARC À HUITRES
- PÊCHE À PIED
- PÊCHE À LA LIGNE
- AÉRODROME
- PORT OSTRÉICOLE
- PORT DE PLAISANCE
- AIRE DE PIQUE-NIQUE
- ROUTE DES HUITRES



Signalétique cyclable

Numéro et couleur indiqués sur la carte

Direction

Pour vous situer rapidement, retrouvez sur l'ensemble du réseau cyclable ces totems avec les directions à suivre et les numéros indiqués sur la carte.

Saint-Denis d'Oléron	3.5 km 21 min														
La Brée les Bains	7.3 km 44 min	3.8 km 23 min													
Domino	9.9 km 59 min	8.6 km 53 min	7 km 42 min												
Chaucre	7.7 km 46 min	6.6 km 40 min	4.8 km 29 min	2.2 km 13 min											
Saint-Georges d'Oléron	14.5 km 1h27	11 km 1h06	6.7 km 40 min	4.5 km 27 min	6.8 km 41 min										
Chéray	11.7 km 1h10	12.6 km 1h16	8.5 km 51 min	2.8 km 17 min	5 km 30 min	1.8 km 11 min									
Boyardville	21.9 km 2h11	18.4 km 1h50	14.3 km 1h26	15.1 km 1h31	17.3 km 1h44	10.5 km 1h03	12.3 km 1h14								
Saint-Pierre d'Oléron	23.9 km 2h23	20.4 km 2h02	16.3 km 1h38	10.9 km 1h05	15.4 km 1h32	9.6 km 50 min	11.3 km 1h08	7.5 km 45 min							
La Cotinière	21.8 km 2h11	17.1 km 1h43	15.3 km 1h32	8.3 km 50 min	10.5 km 1h03	11.4 km 1h08	11.1 km 1h07	11.3 km 1h08	3.8 km 23 min						
Dolus d'Oléron	28.6 km 2h52	23.9 km 2h23	22.1 km 2h13	15.1 km 1h31	17.3 km 1h44	18.2 km 1h49	17.9 km 1h47	5.8 km 35 min	7.7 km 46 min	6.8 km 41 min					
Le Château d'Oléron	35.4 km 3h32	34.4 km 3h26	30.6 km 3h36	23.6 km 2h21	25.8 km 2h35	26.7 km 2h40	26.4 km 2h38	14.3 km 1h26	15.3 km 1h37	15.3 km 1h32	18.5 km 51 min				
Le Grand-Village-Plage	32 km 3h12	27.3 km 2h44	25.5 km 2h33	18.5 km 1h51	20.7 km 2h04	21.6 km 2h10	21.3 km 2h17	14.4 km 1h26	14 km 1h24	10.2 km 1h01	8.6 km 52 min	6.9 km 42 min			
Saint-Trojan-les-Bains	35.4 km 3h32	30.7 km 3h04	31.7 km 3h10	26.3 km 2h38	24.1 km 2h45	25 km 2h30	24.7 km 2h28	23.5 km 2h21	17.4 km 1h45	13.6 km 1h22	12.2 km 1h13	7.5 km 45 min	3.2 km 19 min		
Phare de Chassiron															
St-Denis d'Oléron															
La Brée les Bains															
Domino															
Chaucre															
St-Georges d'Oléron															
Chéray															
Boyardville															
St-Pierre d'Oléron															
La Cotinière															
Dolus d'Oléron															
Le Château d'Oléron															
Le Grand-Village-Plage															

Moins de 30 min Entre 30 min et 1h Entre 1h et 2h Entre 2h et 3h Plus de 3h Vitesse moyenne 10 km/h 1 km = 5 min de vélo

Photos: gracéusement prêtées par l'Office du Tourisme Ile d'Oléron Maremnes - CMT17 - Saison 2017 - Carte éditée par l'Association Oléronaise de l'Hôtellerie de Plein Air - Photos et plan non contractuels - Conception/Realisation: Atelier Graphique Cognacais

VOTRE CARTE ÎLE D'OLÉRON

offerte par votre camping



www.camping-oleron.com

NUMÉROS D'URGENCES

- Police > 17
- Pompiers > 18
- Samu > 15
- Emergency N° > 112
- Hôpital de Rochefort > 05 46 88 50 50

Code de bonne conduite

Respectez le code de la route. Les pistes cyclables sont à double sens, roulez à droite.
Circulez avec prudence. Ralentissez à proximité des intersections et des autres usagers (piétons, cavaliers...), dépassez-les avec précaution en avertissant de votre présence, **utilisez votre sonnette.**
 Certaines pistes peuvent être partagées avec des véhicules motorisés, restez vigilants.
L'île d'Oléron est un milieu naturel sensible à préserver. Après une halte, n'oubliez pas de vérifier que la faune et la flore ne souffrent pas de votre passage.

